











LEGENDE

-  02132 temporäre Kleingewässer, naturnah, beschattet (SPB) §
-  05121 Sandtrockenrasen (einschließlich offene Sandstandorte und Borstgrasrasen trockener Ausprägung (GTS) §
-  051131 ruderale Wiesenflächen, artenarme Ausprägung (GMRR)
-  05133 Grünlandbrachen trockener Standorte (GTA) (§)
-  05142 Staudenfluren (Säume) frischer nährstoffreicher Standorte (GSM)
-  07102 Laubgebüsche frischer Standorte, überwiegend heimische Arten (BLM)
-  07103 Laubgebüsche trockener und trockenwarmer Standorte (BLT) (§)
-  07130 Hecken- und Windschutzstreifen (BHO)
071321 von Bäumen überschirmt (>10% Überschirmung), geschlossen, überwiegend heimische Gehölze (BHBH)
-  07170 Streuobstwiesen (flächige Obstbestände) (BS) (§)
071711 genutzte Streuobstwiesen, überwiegend Altbäume (BSG) §
-  08282 Vorwälder frischer Standorte (WVM)
-  08480 Kiefernforst (WNK)
-  08290 naturnahe Laub- und Laub-Nadel-Mischwälder mit heimischen Baumarten (WS)
-  09130 intensiv genutzte Äcker (LI)
-  11160 Steinhäufen und -wälle (AH) §
Lesesteinhäufen mit einzelnen Findlingen
-  12651 unbefestigter Weg (OVWO)

§.....gemäß § 30 BNatSchG geschützt
 (§)..... in bestimmten Ausbildungen geschützt

Kartengrundlage:
 Auszug aus dem Liegenschaftskataster
 Stand: 19.07.2022

Örtlicher Geltungsbereich:
 Gemarkung Melchow
 Flur 2
 Flurstücke: 1, 16 teilweise, 27 teilweise und 80 teilweise



Lage des Planungsgebietes (ohne Maßstab / Quelle Kartenausschnitt Brandenburgviewer)

GEMEINDE MELCHOW

Bebauungsplan "Sonnenpark Melchow"

BIOTOPKARTIERUNG

Stand: 20.03.2023
 Maßstab 1:2.000

Gemeinde Melchow
 vertreten durch das
 Amt Biesenthal-Barnim
 Berliner Straße 1
 16359 Biesenthal

Planverfasser:
SPOK K Stadtplanung B. Krause
SPO OK Neue Bahnhofstraße 9-10
SP POK 10245 Berlin
S SPOK Telefon: 030-97 00 23 15

In Zusammenarbeit mit
 Dipl.-Ing. Gotje Skujin
 Freie Landschaftsarchitektin